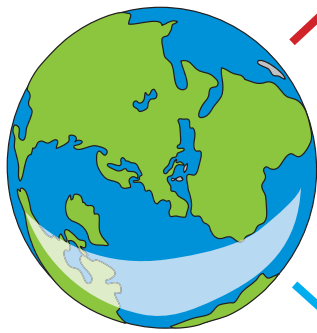





# LA TERRA



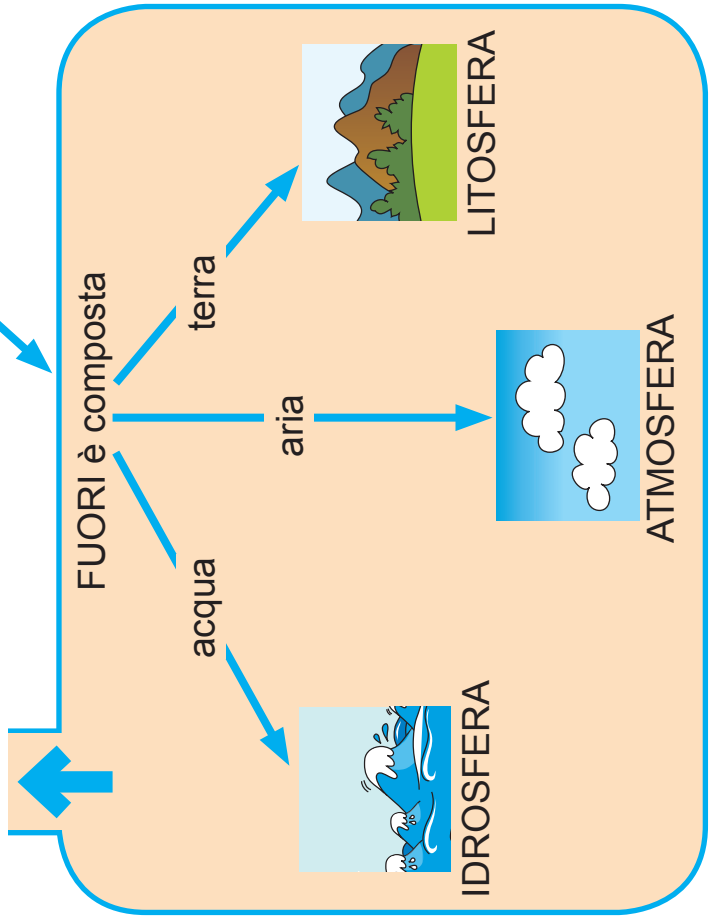
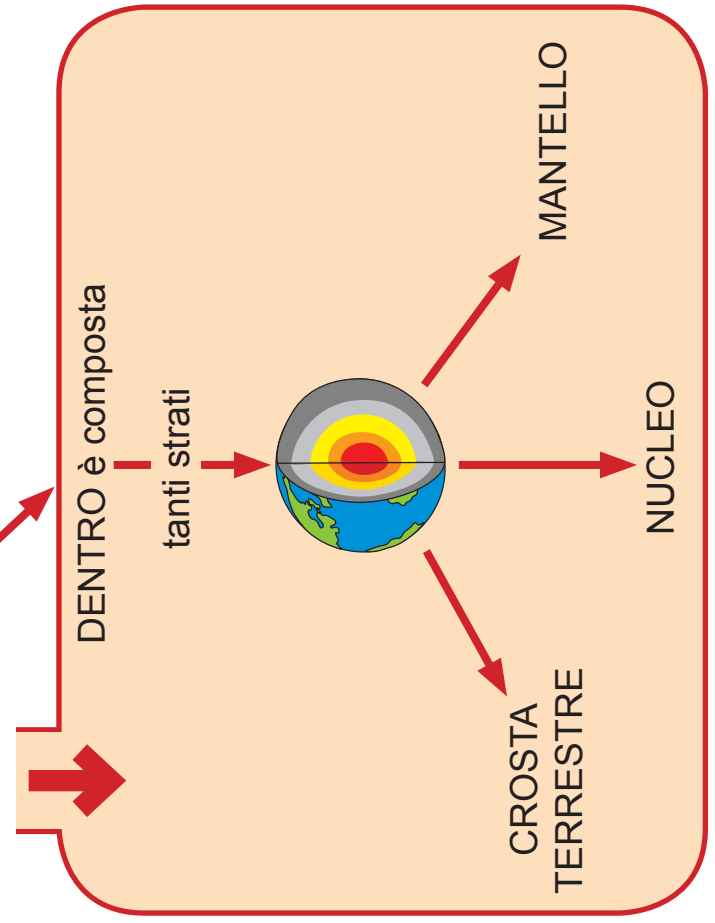
ha la forma  
di un  
ELLISSOIDE

ha la forma



dov'è

è all'interno  
del SISTEMA SOLARE





### Area

Memoria e organizzazione finalizzata allo studio.

### Caratteristiche

La mappa riassume in modo strutturato informazioni riguardo la Terra. Vi è un attento uso dei colori (azzurro per la parte esterna, che richiama i colori di acqua e aria, e rosso per la parte interna, che rimanda ai colori caldi del nucleo) e delle immagini che aiutano a richiamare i concetti espressi per titoli, parole-chiave e parole-ponte. Le frecce, con i colori corrispondenti alla parte della Terra trattata, forniscono un ulteriore aggancio visivo ai concetti di "parte esterna = fuori" e "parte interna = dentro". Gli insiemi colorati aiutano a raggruppare visivamente gli argomenti. Anche la forma dei nodi richiama visivamente il contenuto, come nel caso di "ellissoide". Permette di compensare le difficoltà di memorizzazione e di organizzazione delle informazioni consentendo di strutturare i contenuti in modo logico e coerente, oltre a fornire un supporto efficace per il recupero del lessico specifico.

### Adatto per

Primaria e secondaria di primo grado.

### Modalità d'uso

- La mappa usata in formato cartaceo può servire come supporto per studiare e individuare le informazioni principali dell'argomento, per ripetere, ripassare e compensare le difficoltà di recupero di lessico specifico durante le verifiche.
- Può essere fornita come modello di mappa da personalizzare o da adattare in funzione all'argomento.
- Dai formati digitali presenti nel CD, la mappa può essere stampata e ottimizzata con le funzioni descritte nell'introduzione agli strumenti e letta con la sintesi vocale, se presente nel computer.